

BRETAGNE
28 359 km

7 % du réseau national

11,34 Md€*

- 735 411 branchements
- 1 955 km de refoulement
- 3 345 postes de refoulement
- 2 913 postes de relevage

13,39 Md€*
de patrimoine

1 135 STEU en service

5 % des équipements nationaux

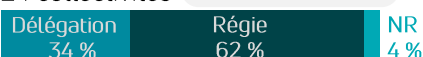
2,05 Md€*

- Capacité épuratoire : 6,36 m. d'EH
- 20 % de STEU + de 30 ans
- Taux de conformité : 82 %

Services publics

- 882 services
- 724 collectivités

864 445 abonnés



Le linéaire total d'assainissement en Bretagne est estimé à 28 359 km en 2019, en progression de 4,5 % par rapport à la dernière enquête Eau de 2008.

Le réseau breton représente plus de 7 % du patrimoine d'assainissement français.

La densité de réseau par km² est plus importante en Bretagne que sur le plan national, avec 1,04 km de réseau par km² dans la région contre 0,72 sur le territoire national. Il en est de même pour le linéaire de réseau par habitant. Le linéaire de réseau par habitant est estimé à 8,54 m en Bretagne contre 5,82 m sur le territoire national.

La valeur du patrimoine d'assainissement collectif est estimée à environ 13,4 Md€ dont 11,34 Md€ pour le linéaire et 2,05 Md€ pour les STEU.

Côtes d'Armor (22)
5 523 km

19 % du réseau régional

2,21 Md€*

- 101 993 branchements
- 339 km de refoulement
- 674 postes de refoulement
- 996 postes de relevage

2,66 Md€*
de patrimoine

359 STEU en service

31 % des équipements régionaux

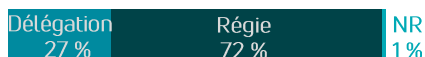
446 M€*

- Capacité épuratoire : 1,2 m. d'EH
- 30 % de STEU + de 30 ans
- Taux de conformité : 96 %

Services publics

- 195 services
- 168 collectivités

210 997 abonnés


Finistère (29)
8 285 km

29 % du réseau régional

3,31 Md€*

- 203 567 branchements
- 622 km de refoulement
- 1 185 postes de refoulement
- 658 postes de relevage

3,83 Md€*
de patrimoine

194 STEU en service

17 % des équipements régionaux

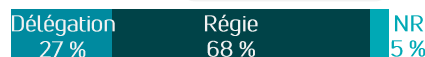
513,2 M€*

- Capacité épuratoire : 1,7 m. d'EH
- 19 % de STEU + de 30 ans
- Taux de conformité : 62 %

Services publics

- 208 services
- 156 collectivités

203 454 abonnés


Ille-et-Vilaine (35)
8 643 km

30 % du réseau régional

3,46 Md€*

- 196 655 branchements
- 325 km de refoulement
- 531 postes de refoulement
- 837 postes de relevage

3,97 Md€*
de patrimoine

326 STEU en service

29 % des équipements régionaux

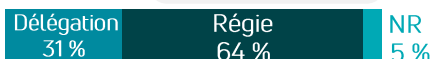
507,7 M€*

- Capacité épuratoire : 1,46 m. d'EH
- 15 % de STEU + de 30 ans
- Taux de conformité : 97 %

Services publics

- 297 services
- 262 collectivités

160 040 abonnés


Morbihan (56)
5 908 km

21 % du réseau régional

2,36 Md€*

- 233 196 branchements
- 669 km de refoulement
- 995 postes de refoulement
- 422 postes de relevage

2,95 Md€*
de patrimoine

256 STEU en service

17 % des équipements régionaux

585,8 M€*

- Capacité épuratoire : 1,9 m. d'EH
- 12 % de STEU + de 30 ans
- Taux de conformité : 79 %

Services publics

- 182 services
- 138 collectivités

289 954 abonnés



* Estimation de la valeur à neuf du patrimoine, calcul théorique sur la base de la moyenne France

Sources : SISPEA 2017, Base ERU 2018, CGDD, FNTP/Canalisateurs, SES, Enq. auprès des collectivités bretonnes Nov-Dec 2019, CEB